

**Retour sur 10 ans
d'expériences en
Rhône-Alpes
2003-2013**

<http://www.territoiresforestiers-rhonealpes.eu/fpz/0>

**Thèmes
Social**

**Sous-thèmes
Education et
tourisme**

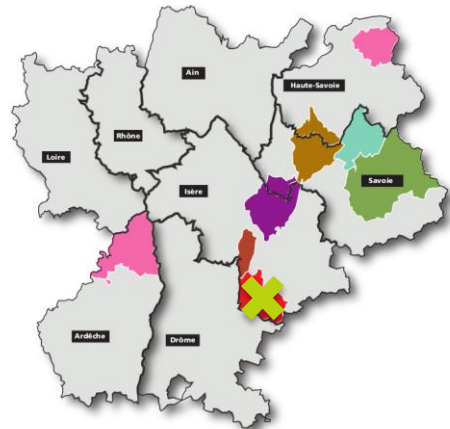
**Types
Investissement
Matériels et
immatériel**

**Période
de réalisation
2007-2012**

**Qualification
de l'action
Vitrine de Charte**

Programme évènementiel « Des racines et des cimes »

Charte Forestière de Territoire du Trièves



L'action en détail

Le contexte /les enjeux :

Le territoire du Trièves est engagé dans une démarche de développement durable avec un Agenda 21, le tourisme vert et le tourisme adapté sont des composantes importantes pour le développement de ce territoire rural de montagne. Le tourisme représente la troisième économie du territoire après l'agriculture et la forêt.

S'ajoute une forte présence d'associations à vocation culturelles sur ce territoire qui s'investit sur les démarches territoriales citées.

Cette action intégrée dans la charte forestière a eu un double objectif, à savoir de faire de l'éducation à l'environnement auprès de la population du territoire et de développer une activité éco-touristique de proximité.

Action de la charte III. 1 - Favoriser de nouvelles formes de valorisation de la forêt et du territoire : action destinée à fédérer et coordonner les usagers de l'espace forestier pour permettre de développer une véritable politique d'accueil et d'identification du territoire, en respectant un juste équilibre entre fréquentation et activités en place. Le but est de valoriser les qualités environnementales et paysagères afin qu'elles apportent une valeur supplémentaire au territoire et à la forêt.

Le contexte territorial sur le Trièves a évolué depuis 2012, en effet l'organisation administrative composée initialement du Syndicat d'Aménagement du Trièves (SAT) porté par les 3 Communautés de Communes s'est transformé en une Communauté de Communes du Trièves qui portera le renouvellement de la charte forestière en 2013/2014. C'est le SAT, qui portait politiquement ce projet de territoire jusqu'en 2011.

La Maison du Mont Aiguille Vercors Trièves (MMAVT) est une association liée à l'espace d'accueil du PNR du Vercors, l'association a porté l'opération « des racines et des cimes » en partenariat des nombreuses associations, collectivités et personnes qui se sont impliquées dans ce projet.

Une autre partie du projet concernait spécifiquement 2 communes (Mens et Saint Michel les Portes) pour la réalisation de sentiers adaptés.

Maître d'ouvrage de la CFT : Communauté de Communes du Trièves
Département(s) : Isère
Nombre de communes : 29
Nombre d'habitants : 9600
Surface forestière : 30 000 ha

Les objectifs :

Le SAT a défini des objectifs stratégiques dans le cadre de la charte forestière et du projet de territoire, la MMAVT a proposé un projet partenarial.

- Valoriser les espaces forestiers et les hommes qui l'ont façonné
- Développer un tourisme durable et adapté au territoire
- Intégrer un mode participatif avec l'ensemble des acteurs

Le Syndicat d'Aménagement du Trièves et la Maison du Mont Aiguille proposent, pour les années 2008 à 2012 un programme cohérent alliant différents acteurs, outils, animations...sur le thème de la forêt.

Pour se faire, plusieurs objectifs ont été définis, avec les axes opérationnels suivants :

- Éduquer à l'environnement : porter un regard différent sur la forêt, intégrer un souci de préservation...
- Valoriser la forêt du Trièves
- Participer au développement touristique en développant le sylvo-tourisme
- Agir dans un souci de développement durable
- Définir des publics : scolaires, étudiants, familles, adultes, acteurs du tourisme, touristes. »
- Et la réalisation de 2 sentiers adaptés aux publics handicapés

Réseau des territoires de Projets Forestiers Rhône-Alpes

www.territoiresforestiers-rhonealpes.eu

Le pilotage :

Un comité de pilotage a rassemblé les collectivités, les associations du territoire (culturelle, touristique, patrimoniale,...), des artistes, le fond documentaire, les musées, les bibliothèques, le PNR du Vercors, et des personnes individuelles motivés par le projet. Ce comité de pilotage s'est réuni tous les mois avec un rôle de :

- Réflexion pour adapter les produits
- Proposition pour construire l'offre touristique
- Décision pour assurer la cohérence de l'ensemble
- Contrôle pour appliquer les engagements de nos partenaires financiers, techniques, ...

Le Syndicat d'Aménagement du Trièves désormais Communauté de Communes du Trièves était présent au comité de pilotage, il a assuré un relais auprès des collectivités afin que le projet s'inscrive dans la dynamique du territoire.

L'animation :

L'animation technique et opérationnelle de l'ensemble du projet a été réalisée par le personnel de la MMAVT, avec l'appui des membres du comité de pilotage.

Le territoire du Trièves (SAT) a porté politiquement le projet, fourni un appui à la MMAVT pour les dossiers de financement de l'opération notamment pour l'appel à projets régional « tourisme durable » porté par le territoire et financé par le Feder régional.

Le projet portait sur 3 ans et les financements obtenus ont été utilisés sur 4 ans, le comité de pilotage a suivi l'évolution du financement

Contacts :

Président de la CFT :
Samuel Martin,
Président de la Communauté de Communes du Trièves

Contact technique de la CFT :

Florin Malafosse
f.malafosse@cdctrieves.fr

La mise en œuvre :

La première phase en 2007 a consisté à mobiliser les acteurs du territoire avec des « ambassadeurs » dans chaque commune afin de réaliser une « **collecte de la mémoire Hommes/Forêt** » qui s'est réalisée afin de garder trace du passé du Trièves :

- dans un souci de transmission aux générations futures, création d'une base de données utilisable par tous et notamment les acteurs du tourisme
- être source d'inspiration dans nos réflexions sur « qu'attendons-nous demain de la forêt en particulier face aux défis énergétique et climatique »

Cette phase s'est poursuivie en 2007 afin de faire connaître la forêt, « qui est l'elle? » avec **13 journées d'animation qui rassemblent 1100 personnes** provenant du territoire et du département

- Randonnées accompagnées par 2 à 4 intervenants
- Soirées contées
- Atelier « Land Art » des plus jeunes
- Exposition interactive sur les charbonnières, utilisation de la salle multimédia.

La deuxième phase en 2008, se tourne vers **l'histoire des hommes et des forêts**, « les racines », avec 5 journées événementielles qui rassemblent 1550 personnes et plus de 1000 sur les expositions :

- Des randonnées : sites charbonnières (2 fois), anciennes scieries, plantes médicinales, énergies des arbres,...
- Plusieurs soirées : en partenariat avec Culture Ailleurs, la Bise du Connest, le groupe Fayard, ...
- Des expositions : les métiers d'autrefois, les charbonniers, les essences d'arbres du Trièves, ...

De 2009 à 2011 pour la troisième phase, le projet s'engage sur **l'avenir de la forêt « les cimes »**, et pour 2009 une année qui rassemble 4200 personnes notamment pour la Fête de la forêt de montagne qui se déroule à Chichilianne avec de nombreuses animations sur toute l'année.

- Co-organisateur de la Fête de la Forêt de Montagne en juin = 3 500 personnes
- Exposition : « 100 arbres/mémoire » en extérieur
- Exposition : « regard d'enfants du Trièves et de Madagascar » avec 529 pers
- Visites d'une scierie moderne : commentées et contées avec 60 personnes
- Table ronde avec 46 personnes.
- Symposium de sculpteurs avec 94 personnes
- Présence à la Foire Bio de Mens/ J.Patrimoine
- Animations auprès des scolaires avec l'arbre Hector (photo ci-contre) avec 100 enfants
- Valorisation de sentiers de découverte
- Approche valorisation d'une scierie en éco-musée
- Revalorisation de la truffe dans le Trièves
- Création d'un Récit + DVD sur la mémoire vivante de la forêt du Trièves

copyright MMAiguille L'arbre Hector, un outil pédagogique pour les enfants



Réseau des territoires de Projets Forestiers Rhône-Alpes

www.territoiresforestiers-rhonealpes.eu

Pour 2010 et 2011, les différentes animations toujours orientées vers « les cimes » rassemblent plus de 5800 personnes.

Exposition : « la raquette : mode de déplacement »

-Semaine du développement durable : table ronde sur la bio diversité :

-Musées en Fête : spectacle, ateliers, table ronde.

-4 Expositions en été : « Cableurs-Débardeurs » d'Emmanuel BRETEAU,

« le cabinet des curiosités » de Culture Ailleurs, « L'avenir de la forêt » vu par des enfants de primaire, « hommage à l'arbre » d'Isabelle Guérin

- Suite de la valorisation de la Truffe : réunions infos sur le terrain et dépliant

L'association souhaite poursuivre avec ses partenaires le projet ; les cimes, c'est imaginer ensemble demain, avec des sites adaptés au handicapés, une thématique forte reconnue : le bois avec un concept : " la route du bois et ses itinéraires croisés ". Des thématiques pour développer plus fortement le volet tourisme sur le territoire.

Par ailleurs la commune de Mens a réalisé avec l'Office National des Forêts un sentier adapté aux handicapés..

Le + territorial :

C'est une nouvelle mise en réseau des collectivités, associations, prestataires culturels qui a permis la cohésion du projet. La mobilisation de l'ensemble des acteurs a été forte, le comité de pilotage a été suivi en moyenne par 16 personnes.

Les acteurs ont été très présents pendant 4 ans sur des thématiques culturelles et patrimoniales qui ont intéressé et mobilisé les habitants.

Les objectifs de cette action de la charte forestière se sont bien raccordés au projet de territoire sur le tourisme, l'environnement à travers l'Agenda 21 et le label tourisme adapté. Le label portait sur un ensemble de projets et réalisations pour le tourisme adapté (accueil, accès, activité) et ce projet de sentier s'est inscrit 2 ans.

Le niveau de réalisation de chacune des actions a été atteint suivant les critères d'évaluation de développement durable

-Effet levier important pour le développement local, plusieurs milliers de personnes sont venues sur le territoire

-Action inscrite dans le développement durable en matière d'emploi, de partenariat, de solidarité sociale, avec 80 prestataires, la consolidation de l'emploi

-Accessibilité des personnes handicapées

-Capacité à gérer et consolider une offre touristique pérenne

-Cohérence avec les projets régionaux notamment CDDRA Alpes Sud Isère

Un nouveau projet (2013) de développement du sylvotourisme déposé auprès de la Communauté de Communes du Trièves n'a pas été accepté à l'heure actuelle. Ce projet s'inscrit dans la continuité pour développer l'offre et la mettre en marché plus efficacement.

Ce projet est issu d'une évaluation externe du projet des Racines et des Cimes, cette évaluation positive a permis de déterminer une nouvelle stratégie ainsi que de nouvelles orientations.

Les résultats techniques et stratégiques :

Pendant ces phases d'animation, des supports durables sont imaginés, construits et partagés notamment :

-1 livre « forêts en Trièves, Paroles et mémoires vivantes

-1 DVD (18 mn) « le bûcheron, la scierie, l'ébéniste »

-5 expositions itinérantes (100 arbres pour mémoire,..) et « Hector l'arbre mort » un support pédagogique pour les classes

-1 sentier revalorisé « artisans de la terre » (mobiliers et livret pédagogique)

-La valorisation d'un site de charbonnières avec livret à Saint Guillaume

-2 bases de données en ligne qui continuent à s'étoffer (personnes ressources, photos, cartes, objets, films, sentiers, lieux à visiter ...) qui servent notamment les offices du tourisme, les collectivités, les musées.

Contact Maison du Mont Aiguille Vercors Trièves :

mmavt@orange.fr

www.maisondumontaiguille.fr



Les enseignements :

Le point de vue du maître d'ouvrage :

L'opération a été un succès sur la mobilisation des acteurs et le nombre de personnes qui ont visité, participé aux différentes manifestations et animations.

Un lien entre le patrimoine et la culture notamment pour et avec les habitants du territoire qui a changé le regard sur la forêt.

La valorisation des savoirs faire locaux avec l'évolution d'hier jusqu'à aujourd'hui, la scierie Barthalay qui a 100 ans s'est très investie dans le projet avec une exposition qui se poursuit en 2013.

Une acquisition de compétence des opérateurs de ce projet, ce qui permettra de poursuivre l'opération « la Route du Bois itinéraire croisés ».

Sur les attentes, certains opérateurs touristiques n'ont pas été partie prenantes dans la première partie du projet notamment les offices du tourisme par un phénomène de concurrence entre eux et un manque d'appropriation alors que la mobilisation des collectivités locales était forte.

La communication a été complexe car les moyens prévus étaient insuffisants avec un réseau de diffusion insuffisant pendant l'opération.

La technicité des dossiers était importante pour une petite association qui n'avait qu'une seule salariée à plein temps et des bénévoles, notamment la rigueur du suivi des financements en cela l'appui du SAT fût important.

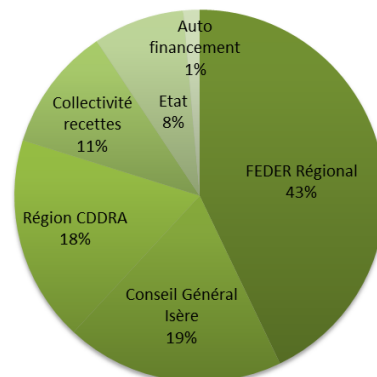
Et si une telle action était à refaire ?

Conseils aux futurs maîtres d'ouvrages :

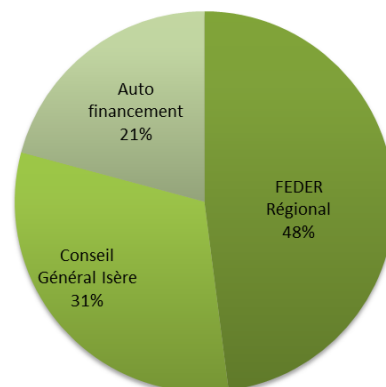
La mobilisation des opérateurs touristiques via les collectivités territoriales est un point de vigilance afin que les projets s'inscrivent rapidement dans le projet touristique du territoire en utilisant notamment des supports adaptés pour une communication efficace. Les moyens de communication des Offices du Tourisme, via internet, l'accueil, et une bonne connaissance des produits

Le financement des actions :


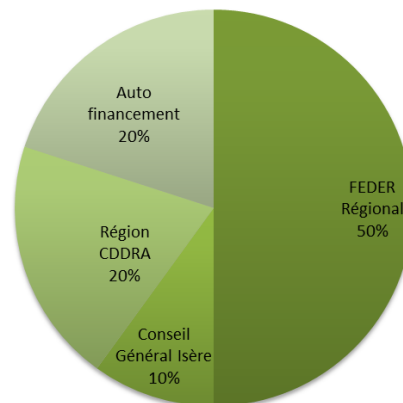
Programme évènementiel Maison du Mont-Aiguille (125 000€)



Sentier à thème sur les charbonnières de Saint Guillaume (17 200€)



Sentier adapté de Mens (168 000€)



copyright cofor38

Les acteurs du projet

Maître d'ouvrage :

Maison du Mont Aiguille Vercors Trièves38930
CHICHILIANNE
04 76 34 44 95
mmavi@orange.fr

Maître d'œuvre :

Communauté de communes du Trièves
300 Chemin Ferrié
38650 Monestier de Clermont

Partenaires :

CPIE,
Association culturelle,
Fond Documentaire du Trièves,
Musée du Trièves,
Ecoles,
PNR du Vercors,
Artiste en résidence

Partenaires financiers :

Europe (Feder régional) dans le cadre de l'appel à projet
tourisme durable,
la Région Rhône Alpes via le CDRA Alpes Sud Isère,
le Conseil Général de l'Isère,
les Communautés de Communes du Trièves.

L'action en image



copyright MMAiguille



copyright MMAiguille



Fiche réalisée par l'Union Régionale des Associations de Communes Forestières
de Rhône-Alpes, animatrices du Réseau des Territoires de Projets Forestiers



Rhône-Alpes



Ce projet de communication sur
les actions des CFT est financé
par :



Réseau des territoires de Projets Forestiers Rhône-Alpes

www.territoiresforestiers-rhonealpes.eu